

Sector "EL Cosmos "

El sector de escalada en roca **El Cosmos** se encuentra ubicado en **el Valle Sagrado de los Incas**, junto a la vía principal del valle en dirección hacia Ollantaytambo. Para llegar, se debe continuar por la vía principal hasta pasar la Curva del Diablo y, poco después se cruza el puente de la comunidad de Paucarabamba. Una vez cruzado el puente, se camina aproximadamente 50 metros hacia la izquierda siguiendo la rieles del tren y luego se toma un camino hacia la derecha, atravesando los campos de cultivo por una carretera por donde pueden ingresar vehículos hasta el final del camino, donde se encuentra una puerta de madera con alambres, que da acceso al sector de escalada. Es importante señalar que El Cosmos se encuentra dentro de una propiedad privada perteneciente a la familia Abarca, por lo que **es obligatorio pagar S/ 3 por persona** para acceder al sector. El pago puede realizarse en efectivo o mediante Yape al **+51 974 326 107, a nombre de Aydee Abarca.** Se debe respetar la propiedad privada, utilizar únicamente los caminos establecidos y evitar ingresar o transitar innecesariamente por los campos de cultivo.

Es un sector de escalada deportiva de nivel intermedio a avanzado, ideal para quienes desean probar vías explosivas y escalada en techo. Se recomienda el uso de una cuerda de 50 metros.

Recomendaciones

La roca presenta secciones con posibilidad de desprendimiento; por lo tanto, el uso de casco es imprescindible en este sector. Asimismo, se recomienda verificar el estado de los parabolts, ya que la zona está expuesta a constantes lluvias y a la radiación solar.

El terreno cuenta con abundantes cactus y arbustos con espinas. También es posible encontrar fauna como arañas (incluida la viuda negra) y escorpiones, por lo que se recomienda mantener atención al lugar donde se dejan las mochilas y al sitio donde se toma descanso.

Paucarabamba- Valle Sagrado — Sector El Cosmos



Leyenda: Ruta — Variante — Reunión ✦

1 Princesa cosmica --------- 6c
9 cintas express / 16 metros / 2024

2 Haztelo de colores --------- 6c
8 cintas express / 13 metros / 2025

3 Hanan Pacha ---------- 6b+
7 cintas express / 15 metros / 2025

4 ¿Quien se Comio mi Moñ@? 6b
7 cintas express / 12 metros / 2022

5 Para la boda ----------5a
7 cintas express / 14 metros / 2025

6 Acumputura de Nalga -- 7a/+
5 cintas express / 10 metros / 2022

7 Pachargonia ----------7b+
7 cintas expres / 10 metros / 2025

8 Prometeo Encadenado -- 7c+
8 cintas expres / 16 metros / 2022

9 Volver al Futuro------ 7b+/c
inicia por cosmovision andina las 4 primeras chapas y luego sigue por la izquierda / 9 cintas express /17metros/2022

10 Cosmovision Andina --- 7a
9 cintas express / 17 metros / 2022

11 El Conjuro De Dionysio --- 7b
9 cintas express / 17 metros / 2022

12 El Retono del Yedi------- 7a+
7 cintas express / 15 metros / 2022

13 !No Joda!-----7b+/c
7 cintas express / 10 metros / 2022

14 El Ataque del Peregrino – 7b
9 cintas express / 14 metros / 2023

Recomendaciones

Se recomienda utilizar cintas exprés de diferentes longitudes, incluyendo cintas medianas y largas, para reducir el roce de la cuerda y facilitar un mejor manejo durante la escalada. Asimismo, es importante verificar siempre el estado de los parabolts y demás elementos de protección antes de utilizarlos, ya que la zona está expuesta a procesos de erosión y deterioro ocasionados por las condiciones climáticas. Finalmente, recomendamos a todos los escaladores ser responsables de sus propios residuos, no dejar basura y mantener el sector limpio. No olvides realizar el pago de S/ 3 antes de retirarte del sector; este aporte permite mantener una buena relación con los propietarios y contribuir al acceso y conservación del lugar.

Paucarabamba- Valle Sagrado

Sector La curva del diablo



Sector "La curvad el diablo"

El sector La Curva del Diablo se encuentra en las cercanías de la comunidad de Paucarabamba. **El acceso se realiza únicamente** siguiendo el canal principal de riego de agua, atravesando la zona de sembradíos. Al final del recorrido, se toma un desvío a mano izquierda que conduce directamente a la base de la pared.

Se trata de una zona de escalada deportiva de nivel medio a avanzado, con rutas largas, por lo que el uso de una cuerda de 60 metros es obligatorio.

Recomendaciones

La roca presenta secciones con posibilidad de desprendimiento; por lo tanto, el uso de casco es imprescindible en este sector. Asimismo, se recomienda verificar el estado de los parabolts, ya que la zona está expuesta a constantes lluvias y a la radiación solar.

El terreno cuenta con abundantes cactus y arbustos con espinas. También es posible encontrar fauna como arañas (incluida la viuda negra) y escorpiones, por lo que se recomienda mantener atención al lugar donde se dejan las mochilas y al sitio donde se toma descanso.

Leyenda: Ruta Reunión

1. **sin nombre------ 6a**
   10 cintas express / 12metros / 2016
2. **sin nombre ------ 6a+**
   9 **c**intas express / 18metros / 2016
3. **sin nombre ------ 6a**
   12 cintas express / 12metros/ 2016
4. **sin nombre ------ 6b**
   12 cintas express / 26 metros / 2016
5. **sin nombre ------ 6b**
   14 cintas express / 32 metros / 2016
6. **sin nombre ------ 6b**
   15 cintas express / 32 metros / 2016
7. **sin nombre------ 6b**
   12 cintas express / 28 metros / 2016
8. **Cura pa mi locura ------ 6c**
   14 cintas express / 28metros / 2017
9. **Pica Piedras ------ 6b**
   12 cintas express / 28 metros/ 2017

Sectores Las Torres , La Muralla I y II



Sectores “Las torres” La Muralla I y II

El sector Las Torres se encuentra en las cercanías de la las comunidad de Paucarabamba. si ingresas por aqui **El acceso se realiza únicamente** siguiendo el canal principal de riego de agua, atravesando la zona de sembradíos. Al final del recorrido, se toma un desvío a mano derecha de la canal, caminando por unos 7 minutos aproximadamente, hasta que puedas visualizar claramente las torres y la muralla.

Es una zona de escalada deportiva de nivel basico, medio y avanzado, con rutas de monolargo y multilargo. El uso de una cuerda de 60 metros es obligatorio.

Recomendaciones

La roca presenta secciones con posibilidad de desprendimiento; por lo tanto, el uso de casco es imprescindible en este sector. Asimismo, se recomienda verificar el estado de los parabolts, ya que la zona está expuesta a diversos factores climaticos que puedan afectar la condicion de la roca El terreno cuenta con abundantes cactus y arbustos con espinas. También es posible encontrar fauna como arañas (incluida la viuda negra) y escorpiones, por lo que se recomienda mantener atención al lugar donde se dejan las mochilas y al sitio donde se toma descanso.

Sector Las Torres

Paucarabamba- Valle Sagrado

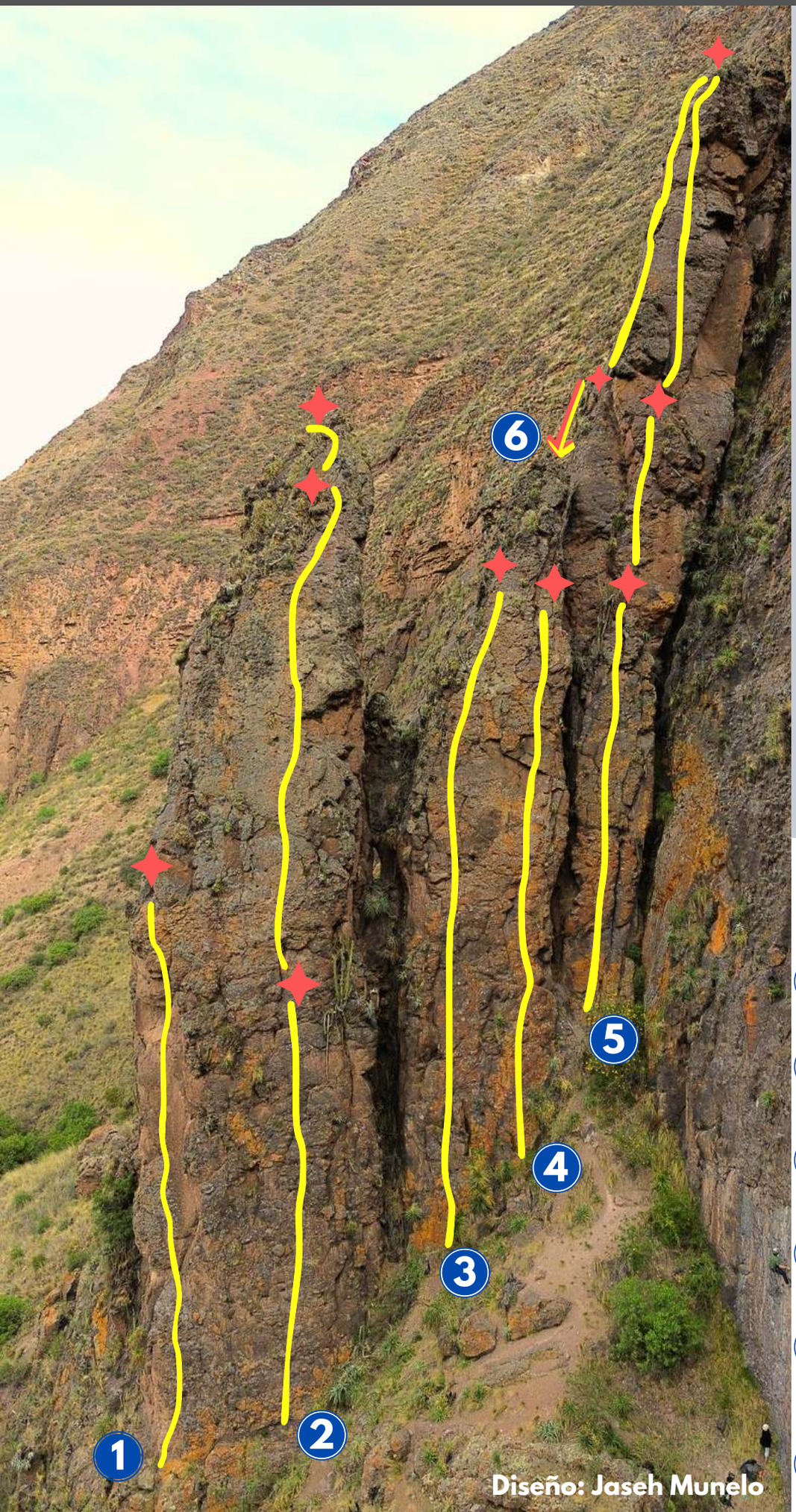

Sector "Las torres"

El sector Las Torres se encuentra en las cercanías de la comunidad de Paucarabamba. **El acceso se realiza únicamente** siguiendo el canal principal de riego de agua, atravesando la zona de sembradíos. Al final del recorrido, se toma un desvío a mano derecha de la canal por unos 5 minutos aproximadamente, hasta que puedas visualizar claramente las torres. Es una zona de escalada deportiva de nivel medio y avanzado, con rutas de monolargo y multilargo. El uso de una cuerda de 60 metros es obligatorio y en las rutas #3 y #4 una cuerda de 70 metros.

Recomendaciones

La roca presenta secciones con posibilidad de desprendimiento; por lo tanto, el uso de casco es imprescindible en este sector. Asimismo, se recomienda verificar el estado de los parabolts, ya que la zona está expuesta de manera constante a la lluvia y a la radiación solar.

El terreno cuenta con abundantes cactus y arbustos con espinas. También es posible encontrar fauna como arañas (incluida la viuda negra) y escorpiones, por lo que se recomienda mantener atención al lugar donde se dejan las mochilas y al sitio donde se toma descanso.

Leyenda: Ruta — Reunión

Continuación detrás →

1. **Cordinos y Cuchillos ---6b/6b+**
   18 cintas express / 32metros / 2025
2. **La Franco Alemana**
   L1 5/ L2 5+/ L3 travesia
   15 cintas express / 55 metros / 2014
3. **Banzaï Bonzaï ------6a**
   16 cintas express / 35 metros /2014
4. **Mala vida ------6a+**
   18 cintas express / 32 metros / 2014
5. **El Cromosoma**
   L1 5+/ L2 6a+/ L3 6a
   16 cintas express / 65 metros/2014-2025
6. **Arbolito de molle/ L3 6a**
   16 cintas express / 65 metros / 2025

Sector Las Torres

Paucarabamba- Valle Sagrado



Leyenda: Ruta Reunión

Continuación Camino

1. **Arbolito de Molle L1 6a/ L2 6b/L36a+**
   16 cintas express / 65 metros / 2025
2. **El Cromosoma L1 5+/ L2 6a+/ L3 6a**
   16 cintas express / 65 metros/2014-2025
3. **life of joe ---- proyecto?**
   16 cintas express / 28 metros /2025
4. **sin nombre ------ proyecto ?**
   18 cintas express / 30 metros / 2025
5. **sin nombre---- proyecto ?**
   14 cintas express / 24 metros / 2025
6. **El desfiladero de las termopilas 6a**
   12 cintas express / 20 metros / 2014
7. **La Franco Alemana**
   L1 5/ L2 5+/ L3 travesia
   15 cintas express / 55 metros / 2014

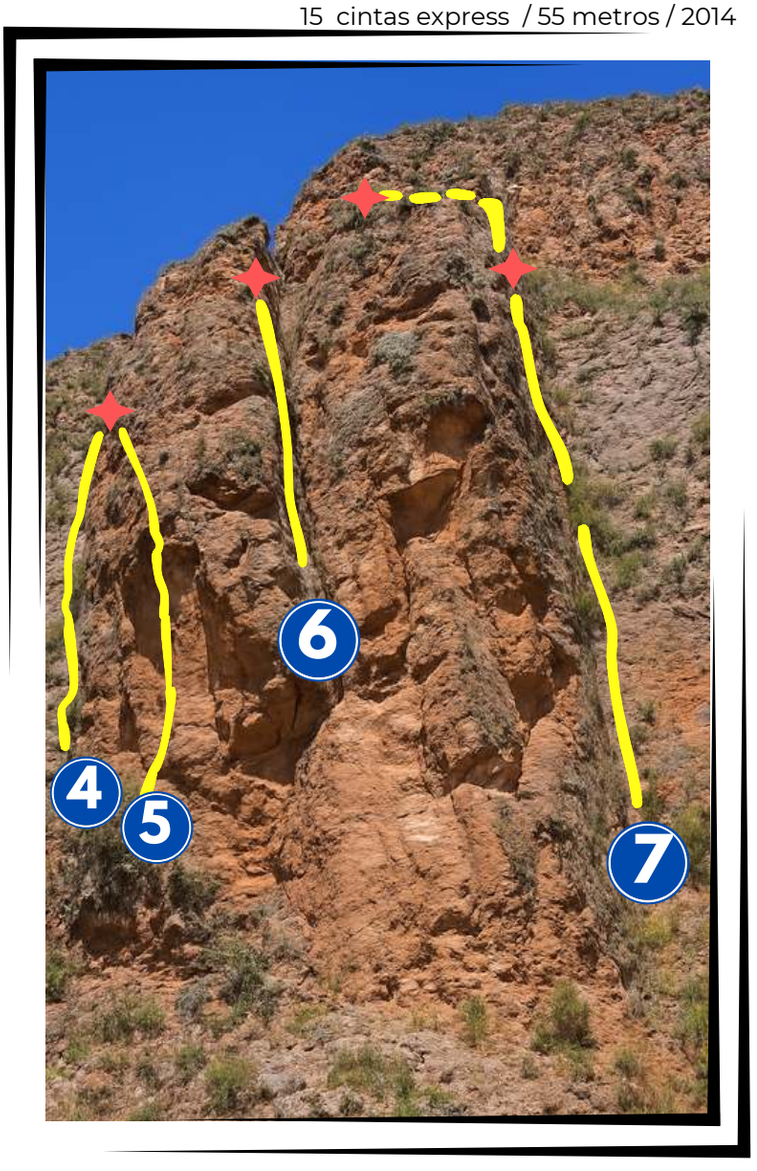

Pachar - Valle Sagrado

Sector La Muralla I

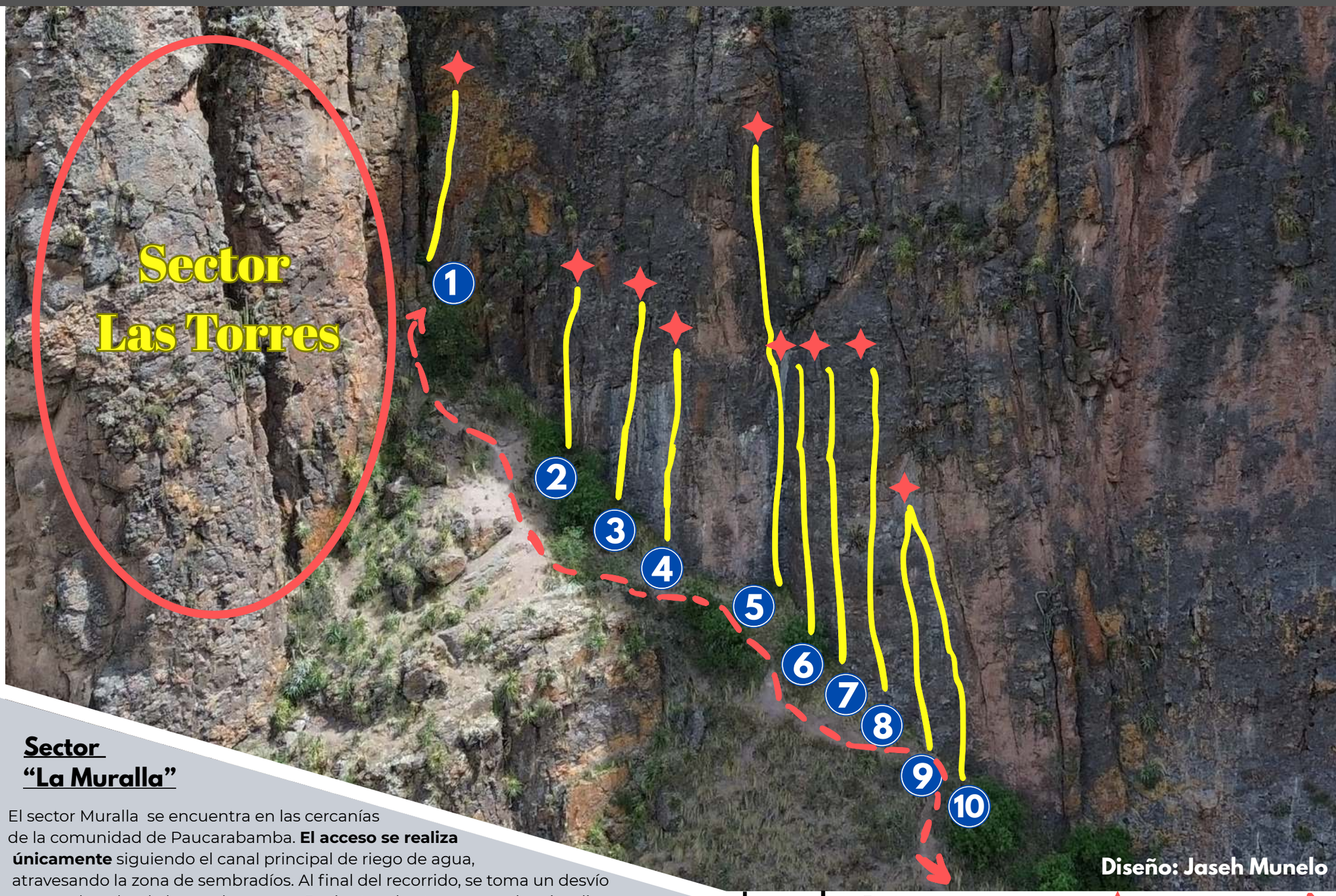

Sector "La Muralla"

El sector Muralla se encuentra en las cercanías de la comunidad de Paucarabamba. **El acceso se realiza únicamente** siguiendo el canal principal de riego de agua, atravesando la zona de sembradíos. Al final del recorrido, se toma un desvío a mano derecha de la canal por unos 5 minutos , hasta que puedas visualizar claramente **"las torres" y "la muralla"**. se recomienda el uso de una cuerda de 60 metros.

Recomendaciones

La roca presenta secciones con posibilidad de desprendimiento; por lo tanto, el uso de casco es imprescindible en este sector. Asimismo, se recomienda verificar el estado de los parabolts, ya que la zona está expuesta de manera constante a la lluvia y a la radiación solar. El terreno cuenta con abundantes cactus y arbustos con espinas. También es posible encontrar fauna como arañas (incluida la viuda negra) y escorpiones, por lo que se recomienda mantener atención al lugar donde se dejan las mochilas y al sitio donde se toma descanso.

Leyenda: Ruta Reunión Camino

1. **Kuntur ------ 6b**
   11 cintas expres / 15metros / 2014
2. **Un Tastas en la Nalguita 6c**
   10 cintas express / 15metros
3. **El Sira - Sira ---- 6b**
   11 cintas express / 18metros / 2025
4. **La Pinza Marhafakar 6c+**
   9 cintas express / 13 metros
5. **The Chemicals Waykys 6b+**
   17 cintas express / 27 metros / 2025
6. **"V" Por Vendeta ------ 6b+**
   10 cintas express / 16 metros/ 2025
7. **Todos somos Nosotras-- 6b+**
   12cintas express / 17metros / 2025
8. **sin nombre-- 6b**
   12cintas express / 17metros / 2025
9. **Baile Vertical------ 6b**
   10 cintas express / 12metros/ 2025
10. **Astalculo----- 6a+**
    R10 cintas express / 15 metros / 2025

Pachar - Valle Sagrado

Sector La Muralla II

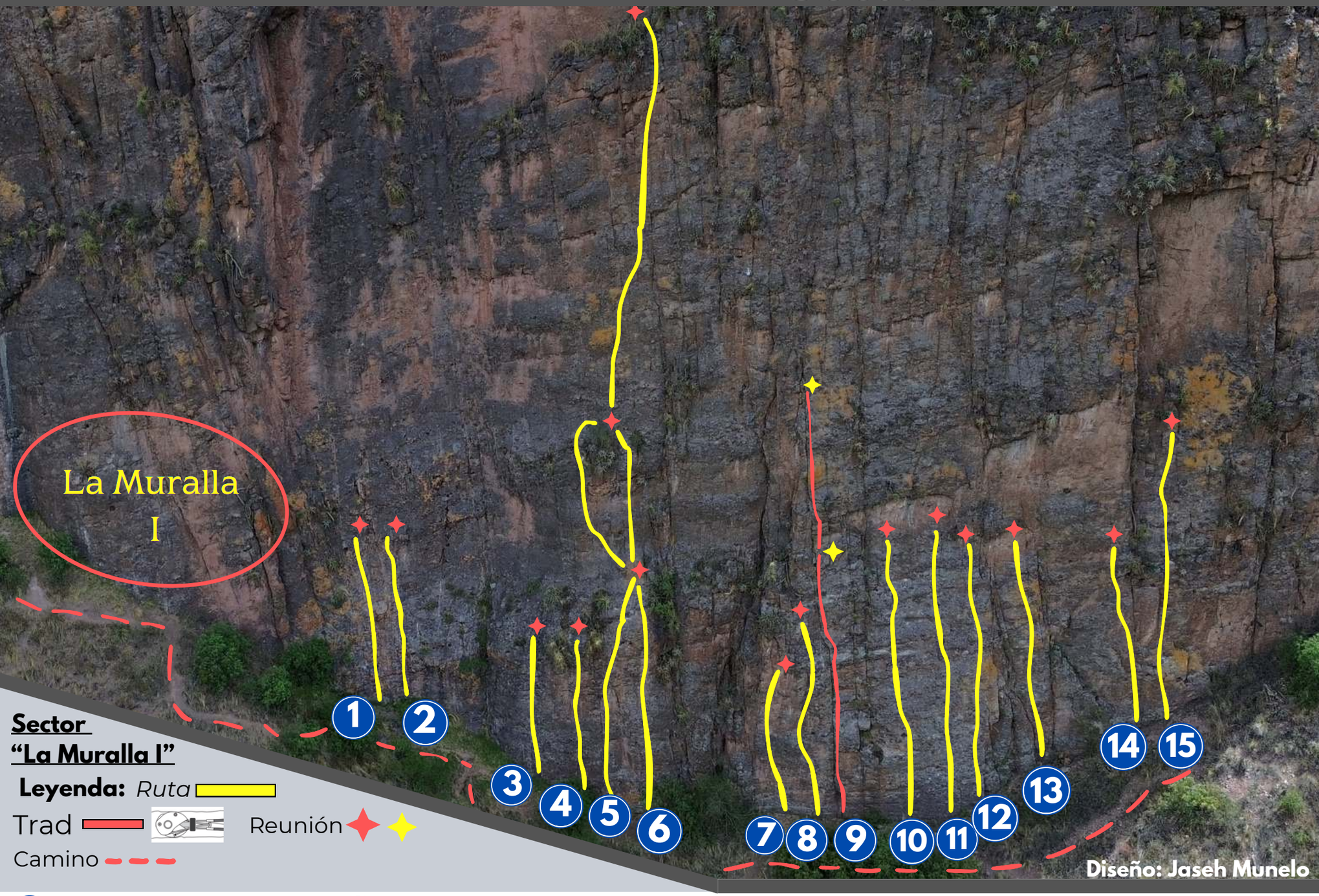

1 **Sumacausay ------ 4b**
7 cintas express / 11 metros / 2024

2 **Sumacausay ------ 4c**
7 cintas express / 12 metros / 2024

3 **Para Tod@s ------ 5c**
8 cintas express / 12 metros / 2024

4 **Arepa con chocolate --- 6b**
10 cintas express / 18 metros / 2025

5 **Lion Zion ----6a+/ 6a+ /7a?**
16 cintas express / 67 metros / ?

6 **sin nombre ----6b**
12 cintas express / 20 metros / ?

7 **Chata pero mañosa --- 6c**
9 cintas express / 10 metros / 2025

8 **3 Stars team --- 6a+**
10 cintas express / 14 metros / 2025

9 **Ruta de trad ----------6a+**
1 rack completo de friends /reuniones equipadas / 47metros

10 **LLeve caser@ --- 6a**
11 cintas expres / 22 metros / 2025

11 **El vecino ------- 6a**
11 cintas express / 22 metros / 2024

12 **La Vecina ------- 6a**
11 cintas express / 22 metros / 2024

13 **Warrior not limits -----6a+**
12 cintas express / 27 metros / 2025

14 **El Diablo Loco------ 6b**
11 cintas express / 18 metros/ 2025

15 **La Jota y la Jota ------ 6a+**
13 cintas express / 26 metros/ 2025

Pachar - Valle Sagrado

Sector Olita del viento



Sector Oliota del viento

El sector Olita del viento se encuentra a 10 minutos caminando hacia la derecha por la canal de agua, después de pasar la entrada del sector Las Torres y La Muralla. Es una zona de escalada deportiva y mixta de nivel medio/avanzado. Se recomienda el uso de una cuerda de 60 metros.

Recomendaciones

La roca presenta secciones con posibilidad de desprendimiento; por lo tanto, el uso de casco es imprescindible en este sector. Asimismo, se recomienda verificar el estado de los parabolts, ya que la zona está expuesta de manera constante a la lluvia y a la radiación solar. El terreno cuenta con abundantes cactus y arbustos con espinas. También es posible encontrar fauna como arañas (incluida la viuda negra) y escorpiones, por lo que se recomienda mantener atención al lugar donde se dejan las mochilas y al sitio donde se toma descanso.

Leyenda: Ruta Trad Reunión

1. **Full Day ------ 6a**
   8 cintas expres / 12metros / 2025
2. **Talon de Aquiles ------ 7c**
   10 cintas express / 18metros
3. **Wayqe Pituco ------ 7a+**
   10 cintas express / 18 metros / 2025
4. **Bam Bam ------ 7b**
   11 cintas express / 20 metros
5. **Living the dream 6c**
   10 cintas express / 16 metros / 2025
6. **Forever Rasta ------ 6b+**
   10 cintas express / 16 metros/ 2025
7. **Baby Momma------ 6a**
   12cintas express / 18 metros / 2025
8. **El Diedrito------ 5+**
   10 cintas express / 12metros/ 2025
9. **Nuestras novias ya saben-7a**
   Ruta Mixta / Rack simple 0.5 al #3 y doble #2 /5 cintas express 6 runners/ 18 metros /2025

Sector Anarquia Climbers



Diseño: Jaseh Munelo

Sector "Anarquia Climbers"

El sector "Anarquia Climbers" es una zona de escalada deportiva de nivel medio y avanzado, se encuentra ubicado al lado derecho del sector "La Olita de viento", por el momento solo cuenta con 2 rutas de escalada y **el sector continua en desarrollo.**

Recomendaciones

La roca presenta secciones con posibilidad de desprendimiento; por lo tanto, el uso de casco es imprescindible en este sector y se recomienda escalar con madurez y criterio. Asimismo, se recomienda verificar el estado de los parabolts, ya que la zona está expuesta a constantes lluvias y a la radiación solar.

Leyenda: Ruta — Reunión ✦

1. **Pachar Style ------ 6c+**
   11 cintas / 21 metros / 2025
2. **El Encadere de Chelo ---6c**
   12 cintas express / 23metros/ 2025
3. **Redundancy chachapoyana --6b+?**
   14 cintas express / 25metros/ 2026



Sector " Pumahuancoso"

El sector "Pumahuancoso" cuenta con rutas de 7.º grado de dificultad, orientadas a escaladores con experiencia y buen nivel técnico. Fue desarrollado con el apoyo de Escalada & Más, Yuraq Janka y Fixe Climbing Gear Perú, junto con el esfuerzo de escaladores locales. Para acceder, se puede estacionar en el cementerio de Pachar y caminar en dirección a Paucarabamba. Al llegar a Q'aqapunku, se inicia un ascenso de aproximadamente 10 minutos por un sendero poco evidente, resbaladizo y con algunos tramos empinados.

Recomendaciones

La roca presenta secciones con posibilidad de desprendimiento; por lo tanto, el uso de casco es imprescindible en este sector. Asimismo, se recomienda verificar el estado de los parabolts, ya que la zona está expuesta de manera constante a la lluvia y a la radiación solar.

El terreno cuenta con abundantes cactus y arbustos con espinas. También es posible encontrar fauna como arañas (incluida la viuda negra) y escorpiones. Se recomienda tener cuidado, ya que el pie de vía está en una pequeña repisa.

Leyenda: Ruta — Camino - - → Reunión ✦

1. **La Degolladora ---------- 7c**
   Largo 1: **6a+** 10 cintas express / 18m.
   Largo 2: **7c** 12 cintas express /18m./ 2022
2. **Colmillo ---------- 7b+**
   16 cintas express / 28metros / 2022
3. **La Tercer Mundista --------- 7a**
   16 cintas express / 28 metros /2022
4. **No Me Ropas los Hilos ------ 7b**
   15 cintas express / 26 metros / 2022
5. **Los Profsionales ---------- 7b**
   15 cintas express / 26 metros / 2022
6. **La Fineza ---------- 7b+/c**
   16 cintas express / 26 metros / 2022
7. **Sin nombre ---------- 6+c**
   14 cintas express / 25 metros / 2022
   falta limpiar OJO

Sector El Corazon

Pachar - Valle Sagrado

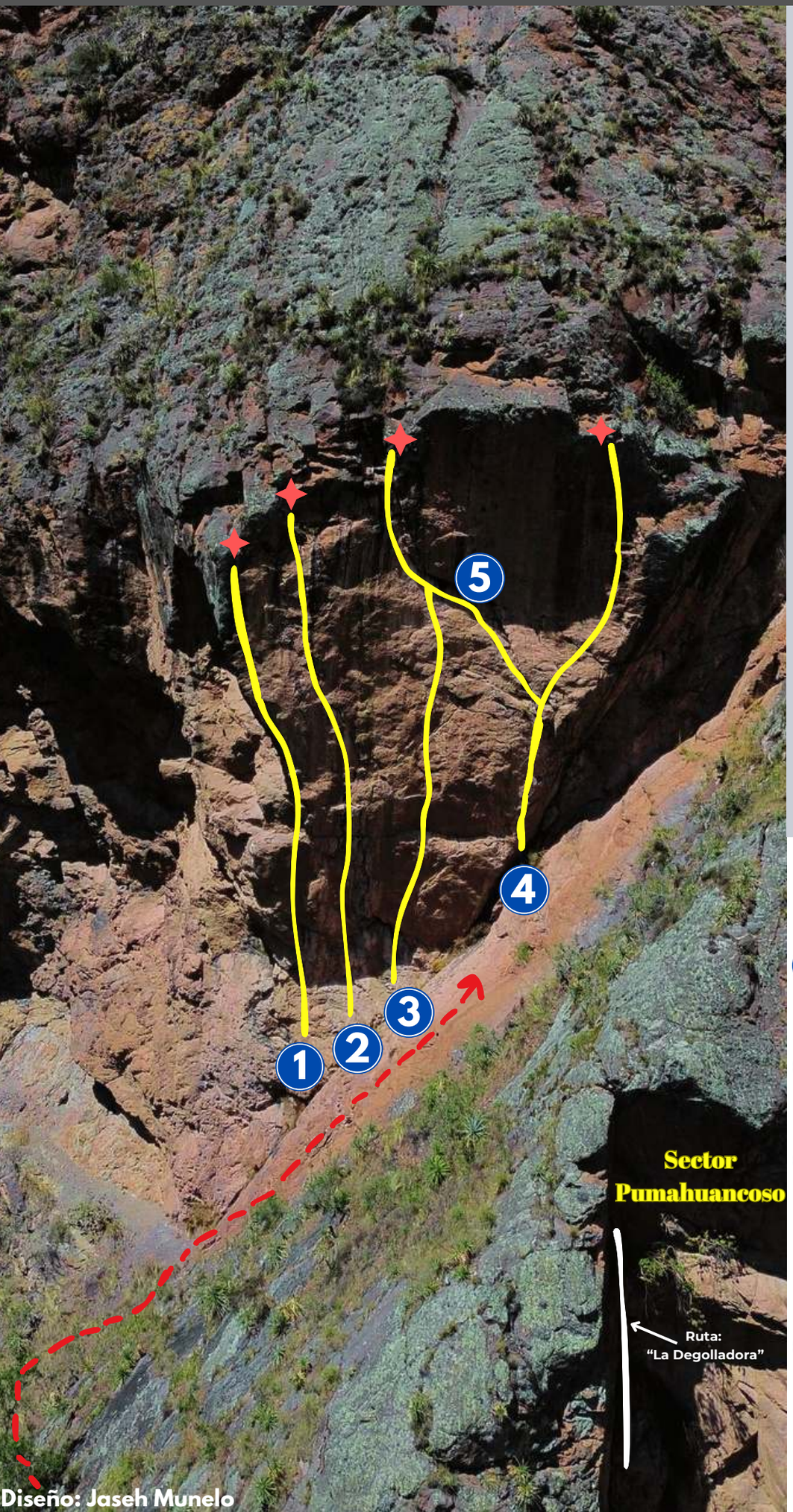

Sector "El Corazon"

El sector El Corazón es, hasta el momento, el único sector de la zona con rutas de 8.° grado y proyectos de alta dificultad, por lo que está orientado a escaladores con experiencia y buen nivel técnico. Muchas de sus vías aún cuentan con pocos encadenamientos. El sector fue desarrollado gracias al apoyo de Escalada & Más, Yuraq Janka y Fixe Climbing Gear Perú, junto con el esfuerzo de escaladores locales. Para acceder, se sigue el mismo sendero hacia Pumahuancoso y, desde allí, se continúa aproximadamente 10 minutos más de caminata hacia la parte superior

Recomendaciones

La roca presenta secciones con posibilidad de desprendimiento; por lo tanto, el uso de casco es imprescindible en este sector. Asimismo, se recomienda verificar el estado de los parabolts, ya que la zona está expuesta de manera constante a la lluvia y a la radiación solar.

El terreno cuenta con abundantes cactus y arbustos con espinas. También es posible encontrar fauna como arañas (incluida la viuda negra) y escorpiones. Se recomienda tener cuidado, ya que el pie de vía es muy empinado.

Leyenda: Ruta — Reunión ✦
Camino - - →

1. **Dura lo que Dura Dura- Proyecto**
   12 cintas express / 18metros / 2022
2. **Con la Ayuda de Amigo-Proyecto**
   12 cintas express / 20metros / 2022
3. **Egagrophila - Proyecto**
   14 cintas express / 25 metros /2022
4. **Los Viejos Tiempos ------ 8a**
   13 cintas express / 18 metros / 2022
5. **La Potestad ---------- 8a+**
   12 cintas express / 20 metros / 2022



Sector "La Virgen de Pachar"

El sector El Corazón es, hasta el momento, el único sector de la zona con rutas de 8.° grado y proyectos de alta dificultad, por lo que está orientado a escaladores con experiencia y buen nivel técnico. Muchas de sus vías aún cuentan con pocos encadenamientos. El sector fue desarrollado gracias al apoyo de Escalada & Más, Yuraq Janka y Fixe Climbing Gear Perú, junto con el esfuerzo de escaladores locales. Para acceder, se sigue el mismo sendero hacia Pumahuancoso y, desde allí, se continúa aproximadamente 10 minutos más de caminata hacia la parte superior

Recomendaciones

La roca presenta secciones con posibilidad de desprendimiento; por lo tanto, el uso de casco es imprescindible en este sector. Asimismo, se recomienda verificar el estado de los parabolts, ya que la zona está expuesta de manera constante a la lluvia y a la radiación solar.

El terreno cuenta con abundantes cactus y arbustos con espinas. También es posible encontrar fauna como arañas (incluida la viuda negra) y escorpiones. Se recomienda tener cuidado, ya que el pie de vía es muy empinado.

Leyenda: Ruta — Camino - - → Reunión ✦

1. **Dura lo que Dura Dura- Proyecto**
   12 cintas express / 18metros / 2022
2. **Con la Ayuda de Amigo-Proyecto**
   12 cintas express / 20metros / 2022
3. **Egagrophila - Proyecto**
   14 cintas express / 25 metros /2022
4. **Los Viejos Tiempos ------ 8a**
   13 cintas express / 18 metros / 2022
5. **La Potestad ---------- 8a+**
   12 cintas express / 20 metros / 2022